

SITUAÇÃO EPIDEMIOLÓGICA EM PORTUGAL

TOTAL DE CASOS E VARIAÇÃO

TOTAL DE CASOS, DE ÓBITOS E VARIAÇÃO POR REGIÃO

30 805 | +244

ATIVOS

1 034 721 | +678

RECUPERADOS

18 125 | +8

ÓBITOS

20 931 | +354

CONTACTOS EM VIGILÂNCIA

1 083 651 | +930

CONFIRMADOS

Açores

9 213 | +17

44 | -

Madeira

12 525 | +22

73 | -

414 422 | +223

5 591 | +2

145 457 | +186

3 176 | +2

418 519 | +377

7 713 | +1

39 943 | +53

1 051 | +2

43 572 | +52

477 | +1

Legenda

CASOS CONFIRMADOS

ÓBITOS

DISTRIBUIÇÃO DOS CASOS EM INTERNAMENTO

284 | -4

INTERNAMENTO

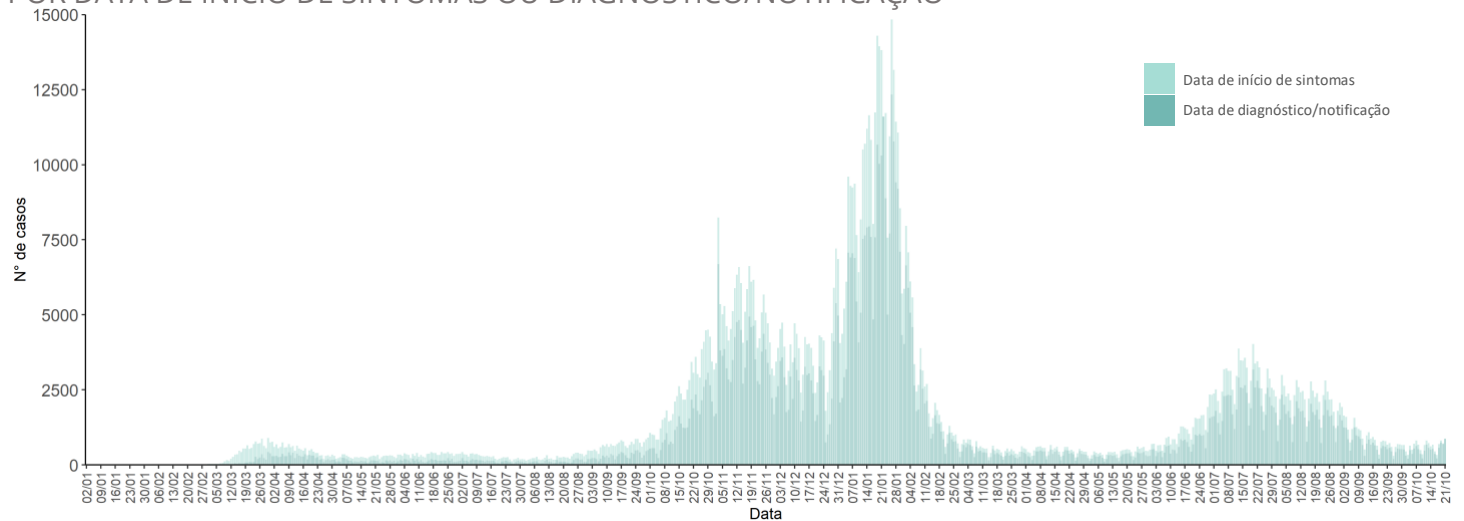
60 | +2

INTERNAMENTO
EM UCI

Dados até dia 21-10-2021 23:59:59

NÚMERO DE CASOS CONFIRMADOS

POR DATA DE INÍCIO DE SINTOMAS OU DIAGNÓSTICO/NOTIFICAÇÃO



CARACTERIZAÇÃO DEMOGRÁFICA DOS CASOS CONFIRMADOS

TOTAL DE CASOS

501 129

HOMENS

581 780

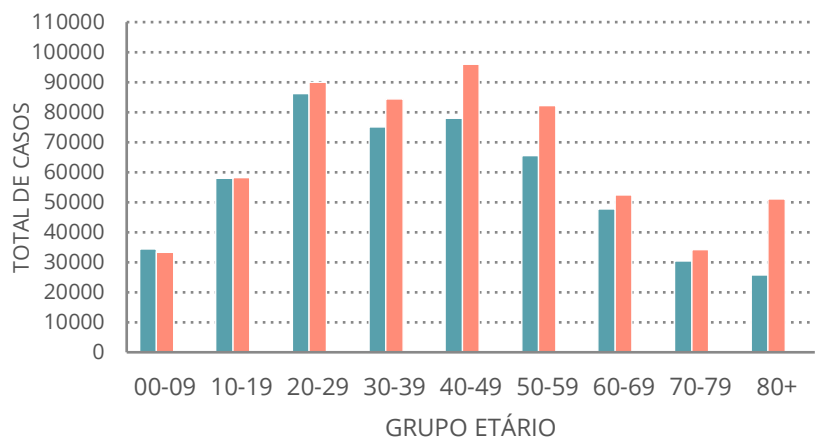
MULHERES

742

DESCONHECIDO*

*Nota

Os casos de sexo desconhecido encontram-se sob investigação, uma vez que estes dados não são fornecidos de forma automática.



CARACTERIZAÇÃO DOS ÓBITOS POR COVID-19

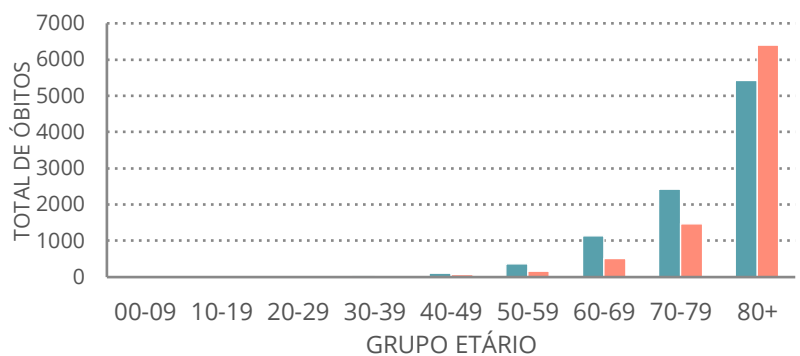
TOTAL DE ÓBITOS

9 507

HOMENS

8 618

MULHERES



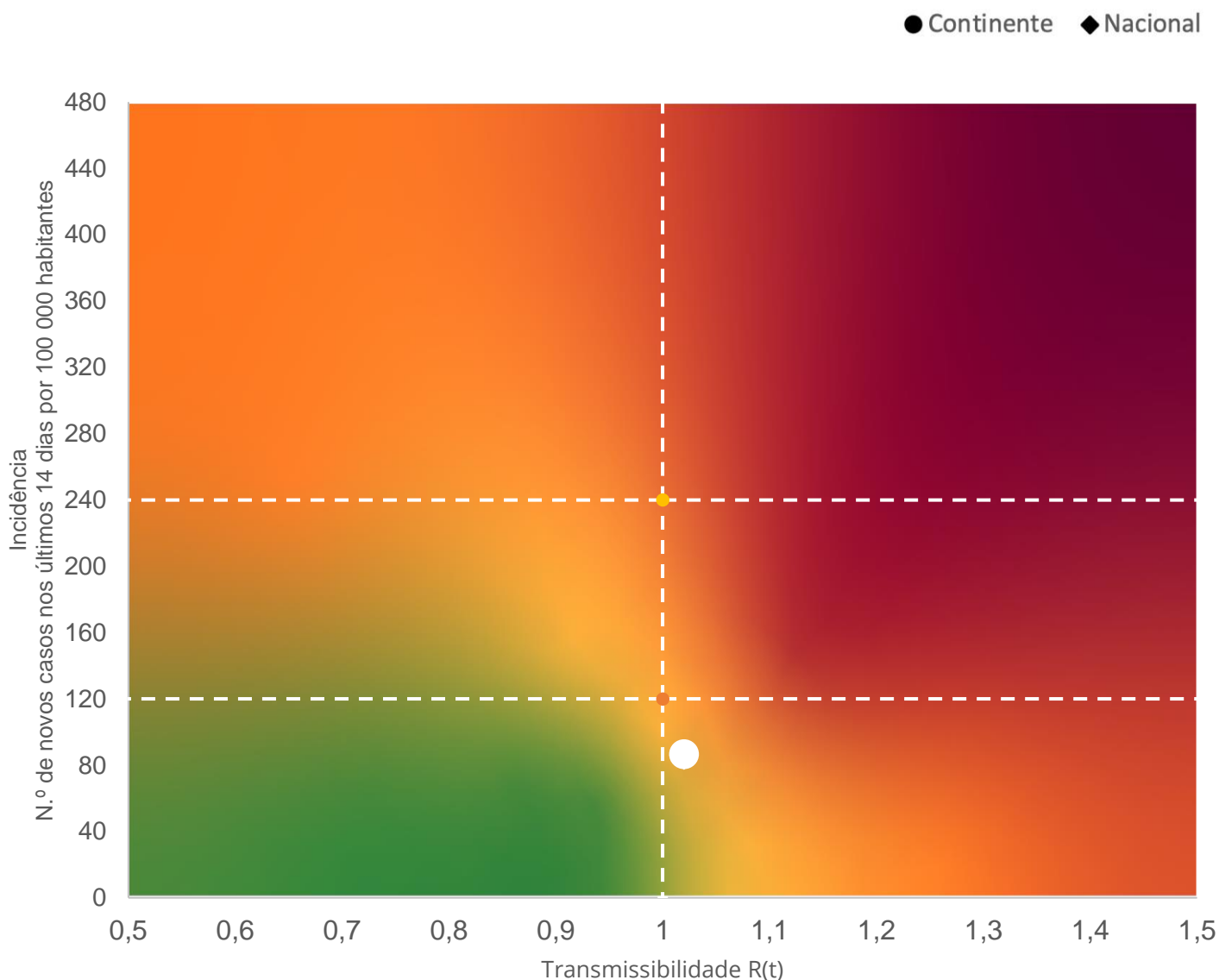
Nota metodológica

A 16 de novembro de 2020 houve uma atualização do sistema tecnológico de análise de dados provenientes do SINAVE. Foi atualizado o número cumulativo de casos confirmados e recuperados nessa data.

Dados até dia 21-10-2021 23:59:59

MATRIZ DE RISCO

Realização da análise: 22-10-2021



INCIDÊNCIA

Nacional: **86,1** casos de infeção por SARS-CoV-2/ COVID-19 por 100 000 hab.

Continente: **86,5** casos de infeção por SARS-CoV-2/ COVID-19 por 100 000 hab.

R(t)

Nacional: **1,02**

Continente: **1,02**

Fonte: INSA/ DGS | Nota metodológica: [aqui](#)

COVID-19 | RELATÓRIO DE SITUAÇÃO | 22-10-2021

DISTRIBUIÇÃO GEOGRÁFICA DOS CASOS CONFIRMADOS

CONCELHO / INCIDÊNCIA CUMULATIVA A 14 DIAS (07/10/2021 a 20/10/2021) / GRUPO DE INCIDÊNCIA

Abrantes	69	60-119,9	Arronches	0	<20	Castro Daire	109	60-119,9
Águeda	35	20-59	Arruda dos Vinhos	63	60-119,9	Castro Marim	65	60-119,9
Aguiar da Beira	0	<20	Aveiro	81	60-119,9	Castro Verde	29	20-59
Alandroal	20	20-59	Avis	24	20-59	Celorico da Beira	0	<20
Albergaria-a-Velha	243	240-479,9	Azambuja	88	60-119,9	Celorico de Basto	53	20-59
Albufeira	191	120-239,9	Baião	43	20-59	Chamusca	154	120-239,9
Alcácer do Sal	78	60-119,9	Barcelos	28	20-59	Chaves	15	<20
Alcanena	132	120-239,9	Barrancos	123	120-239,9	Cinfães	11	<20
Alcobaça	102	60-119,9	Barreiro	35	20-59	Coimbra	47	20-59
Alcochete	20	20-59	Batalha	62	60-119,9	Condeixa-a-Nova	56	20-59
Alcoutim	0	<20	Beja	249	240-479,9	Constância	0	<20
Alenquer	47	20-59	Belmonte	47	20-59	Coruche	47	20-59
Alfândega da Fé	0	<20	Benavente	75	60-119,9	Corvo	0	<20
Alijó	180	120-239,9	Bombarral	110	60-119,9	Covilhã	252	240-479,9
Aljezur	89	60-119,9	Borba	15	<20	Crato	33	20-59
Aljustrel	0	<20	Boticas	0	<20	Cuba	748	480-959,9
Almada	57	20-59	Braga	100	60-119,9	Elvas	222	120-239,9
Almeida	17	<20	Bragança	48	20-59	Entroncamento	78	60-119,9
Almeirim	219	120-239,9	Cabeceiras de Basto	39	20-59	Espinho	41	20-59
Almodôvar	225	120-239,9	Cadaval	80	60-119,9	Esposende	64	60-119,9
Alpiarça	115	60-119,9	Caldas da Rainha	261	240-479,9	Estarreja	19	<20
Alter do Chão	64	60-119,9	Calheta [R.A. Açores]	32	20-59	Estremoz	56	20-59
Alvaiázere	15	<20	Calheta [R.A. Madeira]	18	<20	Évora	100	60-119,9
Alvito	810	480-959,9	Câmara de Lobos	39	20-59	Fafe	151	120-239,9
Amadora	53	20-59	Caminha	89	60-119,9	Faro	110	60-119,9
Amarante	38	20-59	Campo Maior	911	480-959,9	Felgueiras	73	60-119,9
Amares	28	20-59	Cantanhede	46	20-59	Ferreira do Alentejo	564	480-959,9
Anadia	33	20-59	Carraceda de Ansiães	18	<20	Ferreira do Zêzere	113	60-119,9
Angra do Heroísmo	6	<20	Carregal do Sal	64	60-119,9	Figueira da Foz	56	20-59
Ansião	8	<20	Cartaxo	80	60-119,9	Figueira de Castelo Rodrigo	54	20-59
Arcos de Valdevez	231	120-239,9	Cascais	83	60-119,9	Figueiró dos Vinhos	54	20-59
Arganil	246	240-479,9	Castanheira de Pêra	0	<20	Fornos de Algodres	0	<20
Armamar	0	<20	Castelo Branco	340	240-479,9	Freixo de Espada à Cinta	0	<20
Arouca	233	120-239,9	Castelo de Paiva	26	20-59	Fronteira	0	<20
Arraiolos	0	<20	Castelo de Vide	0	<20	Funchal	93	60-119,9

Dados até dia 20-10-2021 23:59:59

COVID-19 | RELATÓRIO DE SITUAÇÃO | 22-10-2021

DISTRIBUIÇÃO GEOGRÁFICA DOS CASOS CONFIRMADOS

CONCELHO / INCIDÊNCIA CUMULATIVA A 14 DIAS (07/10/2021 a 20/10/2021) / GRUPO DE INCIDÊNCIA

Fundão	136	120-239,9	Marinha Grande	75	60-119,9	Odemira	126	120-239,9
Gavião	0	<20	Marvão	34	20-59	Odivelas	67	60-119,9
Góis	53	20-59	Matosinhos	68	60-119,9	Oeiras	70	60-119,9
Golegã	19	<20	Mealhada	40	20-59	Oleiros	80	60-119,9
Gondomar	50	20-59	Mêda	0	<20	Olhão	36	20-59
Gouveia	283	240-479,9	Melgaço	13	<20	Oliveira de Azeméis	99	60-119,9
Grândola	27	20-59	Mértola	198	120-239,9	Oliveira de Frades	70	60-119,9
Guarda	103	60-119,9	Mesão Frio	228	120-239,9	Oliveira do Bairro	40	20-59
Guimarães	78	60-119,9	Mira	51	20-59	Oliveira do Hospital	182	120-239,9
Horta	111	60-119,9	Miranda do Corvo	189	120-239,9	Ourém	128	120-239,9
Idanha-a-Nova	63	60-119,9	Miranda do Douro	44	20-59	Ourique	44	20-59
Ílhavo	33	20-59	Mirandela	116	60-119,9	Ovar	53	20-59
Lagoa	149	120-239,9	Mogadouro	36	20-59	Paços de Ferreira	30	20-59
Lagoa [R.A. Açores]	68	60-119,9	Moimenta da Beira	62	60-119,9	Palmela	56	20-59
Lagos	271	240-479,9	Moita	33	20-59	Pampilhosa da Serra	50	20-59
Lajes das Flores	0	<20	Monção	51	20-59	Paredes	37	20-59
Lajes do Pico	45	20-59	Monchique	181	120-239,9	Paredes de Coura	35	20-59
Lamego	121	120-239,9	Mondim de Basto	15	<20	Pedrógão Grande	498	480-959,9
Leiria	108	60-119,9	Monforte	0	<20	Penacova	7	<20
Lisboa	131	120-239,9	Montalegre	34	20-59	Penafiel	40	20-59
Loulé	98	60-119,9	Montemor-o-Novo	117	60-119,9	Penalva do Castelo	56	20-59
Loures	60	60-119,9	Montemor-o-Velho	59	20-59	Penamacor	847	480-959,9
Lourinhã	157	120-239,9	Montijo	40	20-59	Penedono	2138	≥960
Lousã	220	120-239,9	Mora	149	120-239,9	Penela	0	<20
Lousada	15	<20	Mortágua	0	<20	Peniche	97	60-119,9
Mação	81	60-119,9	Moura	118	60-119,9	Peso da Régua	89	60-119,9
Macedo de Cavaleiros	35	20-59	Mourão	41	20-59	Pinhel	24	20-59
Machico	15	<20	Murça	111	60-119,9	Pombal	74	60-119,9
Madalena	17	<20	Murtosa	67	60-119,9	Ponta Delgada	181	120-239,9
Mafra	73	60-119,9	Nazaré	84	60-119,9	Ponta do Sol	0	<20
Maia	98	60-119,9	Nelas	39	20-59	Ponte da Barca	144	120-239,9
Mangualde	156	120-239,9	Nisa	101	60-119,9	Ponte de Lima	29	20-59
Manteigas	201	120-239,9	Nordeste	62	60-119,9	Ponte de Sor	20	20-59
Marco de Canaveses	92	60-119,9	Óbidos	108	60-119,9	Portalegre	18	<20

Dados até dia 20-10-2021 23:59:59

DISTRIBUIÇÃO GEOGRÁFICA DOS CASOS CONFIRMADOS

CONCELHO / INCIDÊNCIA CUMULATIVA A 14 DIAS (07/10/2021 a 20/10/2021) / GRUPO DE INCIDÊNCIA

Portel	35	20-59	São Roque do Pico	61	60-119,9	Valpaços	27	20-59
Portimão	255	240-479,9	São Vicente	20	20-59	Velas	20	20-59
Porto	135	120-239,9	Sardoal	188	120-239,9	Vendas Novas	9	<20
Porto de Mós	47	20-59	Sátão	77	60-119,9	Viana do Alentejo	176	120-239,9
Porto Moniz	87	60-119,9	Seia	460	240-479,9	Viana do Castelo	42	20-59
Porto Santo	58	20-59	Seixal	62	60-119,9	Vidigueira	73	60-119,9
Póvoa de Lanhoso	28	20-59	Sernancelhe	74	60-119,9	Vieira do Minho	161	120-239,9
Póvoa de Varzim	57	20-59	Serpa	162	120-239,9	Vila da Praia da Vitória	19	<20
Povoação	34	20-59	Sertã	110	60-119,9	Vila de Rei	120	120-239,9
Proença-a-Nova	566	480-959,9	Sesimbra	64	60-119,9	Vila do Bispo	117	60-119,9
Redondo	175	120-239,9	Setúbal	64	60-119,9	Vila do Conde	48	20-59
Reguengos de Monsaraz	383	240-479,9	Sever do Vouga	62	60-119,9	Vila do Porto	107	60-119,9
Resende	239	120-239,9	Silves	113	60-119,9	Vila Flor	0	<20
Ribeira Brava	16	<20	Sines	58	20-59	Vila Franca de Xira	66	60-119,9
Ribeira de Pena	84	60-119,9	Sintra	52	20-59	Vila Franca do Campo	18	<20
Ribeira Grande	256	240-479,9	Sobral de Monte Agraço	74	60-119,9	Vila Nova da Barquinha	66	60-119,9
Rio Maior	508	480-959,9	Soure	106	60-119,9	Vila Nova de Cerveira	34	20-59
Sabrosa	51	20-59	Sousel	23	20-59	Vila Nova de Famalicão	56	20-59
Sabugal	95	60-119,9	Tábua	61	60-119,9	Vila Nova de Foz Côa	47	20-59
Salvaterra de Magos	52	20-59	Tabuaço	0	<20	Vila Nova de Gaia	67	60-119,9
Santa Comba Dão	19	<20	Tarouca	13	<20	Vila Nova de Paiva	0	<20
Santa Cruz	48	20-59	Tavira	74	60-119,9	Vila Nova de Poiares	0	<20
Santa Cruz da Graciosa	0	<20	Terras de Bouro	0	<20	Vila Pouca de Aguiar	84	60-119,9
Santa Cruz das Flores	0	<20	Tomar	131	120-239,9	Vila Real	90	60-119,9
Santa Maria da Feira	76	60-119,9	Tondela	83	60-119,9	Vila Real de Santo António	11	<20
Santa Marta de Penaguião	381	240-479,9	Torre de Moncorvo	26	20-59	Vila Velha de Ródão	0	<20
Santana	15	<20	Torres Novas	105	60-119,9	Vila Verde	103	60-119,9
Santarém	149	120-239,9	Torres Vedras	199	120-239,9	Vila Viçosa	0	<20
Santiago do Cacém	59	20-59	Trancoso	22	20-59	Vimioso	0	<20
Santo Tirso	72	60-119,9	Trofa	31	20-59	Vinhais	13	<20
São Brás de Alportel	58	20-59	Vagos	26	20-59	Viseu	87	60-119,9
São João da Madeira	109	60-119,9	Vale de Cambra	75	60-119,9	Vizela	33	20-59
São João da Pesqueira	57	20-59	Valença	8	<20	Vouzela	114	60-119,9
São Pedro do Sul	616	480-959,9	Valongo	64	60-119,9			

Dados até dia 20-10-2021 23:59:59

DISTRIBUIÇÃO GEOGRÁFICA DOS CASOS CONFIRMADOS

CONCELHO / INCIDÊNCIA CUMULATIVA A 14 DIAS / GRUPO DE INCIDÊNCIA

NOTA METODOLÓGICA

Um **caso** corresponde a um caso confirmado de infeção a SARS-CoV-2/ COVID-19 notificado no Sistema Nacional de Vigilância Epidemiológica (SINAVE), quer através de uma notificação laboratorial como de uma notificação clínica. As notificações laboratoriais, as notificações clínicas e os respetivos inquéritos epidemiológicos são unificados através do número de utente.

A **data** utilizada corresponde à data de notificação do caso confirmado, constante na informação do inquérito epidemiológico, na primeira notificação clínica referindo um resultado positivo ou na primeira notificação laboratorial com resultado positivo.

Para a atribuição do **concelho** ao caso, é utilizada a morada de ocorrência identificada no inquérito epidemiológico ou na primeira notificação clínica com indicação de resultado positivo. Nos casos em que a morada de ocorrência é omissa, é utilizada a morada de residência do caso, registada no Registo Nacional de Utentes do Serviço Nacional de Saúde.

A **Incidência Cumulativa a 14 dias** de infeção por SARS-CoV-2/ COVID-19 corresponde ao quociente entre o número de novos casos confirmados nos 14 dias anteriores ao momento de análise e a população residente estimada, por concelho, a 31 de dezembro de 2020, pelo Instituto Nacional de Estatística, IP. Habitualmente é expressa em número de casos por 100 000 habitantes.

Exemplo: Nos 14 dias anteriores ao dia de análise, 50 casos de infeção por SARS-CoV-2/ COVID-19 foram atribuídos a um determinado concelho, com uma população residente de 150 000 habitantes.

Incidência cumulativa a 14 dias = $(50/150\ 000) \times 100\ 000 = 33,3$ casos por 100 000 hab.

A classificação é realizada de acordo com as categorias utilizadas pelo Centro Europeu de Prevenção e Controlo das Doenças:

Incidência cumulativa a 14 dias
Abaixo de 20,0
Entre 20,0 e 59,9
Entre 60,0 e 119,9
Entre 120,0 e 239,9
Entre 240,0 e 479,9
Entre 480 e 959,9
Acima de 960