

## SITUAÇÃO EPIDEMIOLÓGICA EM PORTUGAL

TOTAL DE CASOS E VARIAÇÃO

TOTAL DE CASOS, DE ÓBITOS E VARIAÇÃO POR REGIÃO

140 644 | -4 446

ATIVOS

612 921 | +6 755

RECUPERADOS

14 354 | +196

ÓBITOS

180 905 | -6 535

CONTACTOS EM VIGILÂNCIA

767 919 | +2 505

CONFIRMADOS

Açores

3 623 | +10

26 | -

Madeira

5 027 | +58

53 | +3

317 428 | +379

4 849 | +32

109 402 | +177

2 559 | +38

286 665 | +1 760

5 790 | +100

26 999 | +60

813 | +19

18 775 | +61

264 | +4

Legenda

CASOS CONFIRMADOS

ÓBITOS

## DISTRIBUIÇÃO DOS CASOS EM INTERNAMENTO

6 344 | +96

INTERNAMENTO

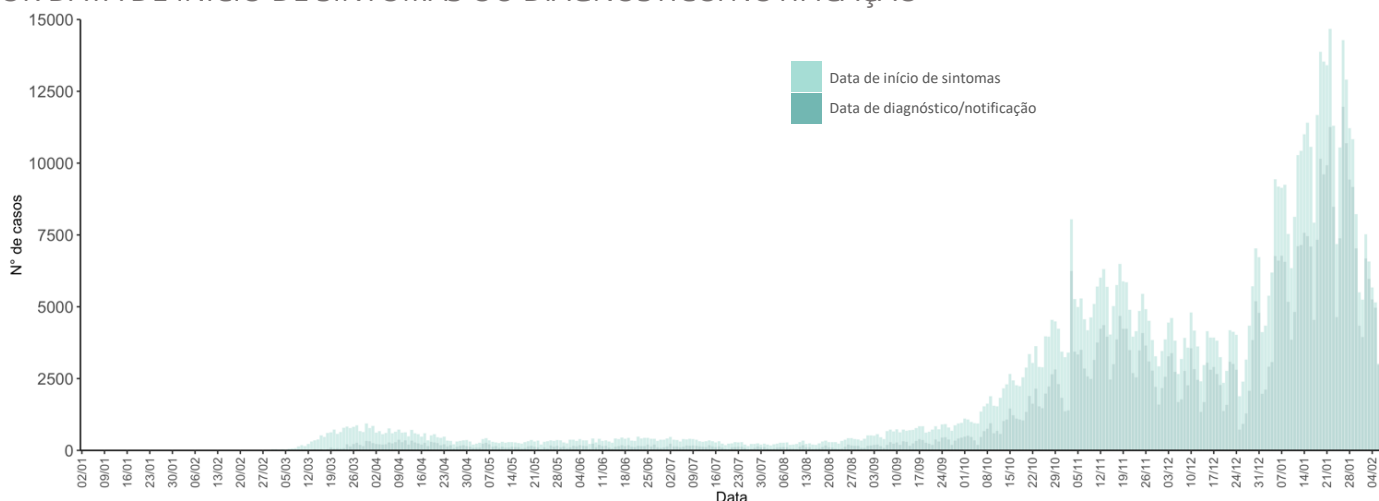
877 | +12

INTERNAMENTO  
EM UCI

Dados até dia 07-02-2021 23:59:59

## NÚMERO DE CASOS CONFIRMADOS

POR DATA DE INÍCIO DE SINTOMAS OU DIAGNÓSTICO/NOTIFICAÇÃO



## CARACTERIZAÇÃO DEMOGRÁFICA DOS CASOS CONFIRMADOS

TOTAL DE CASOS

**346 947**

**HOMENS**

**420 724**

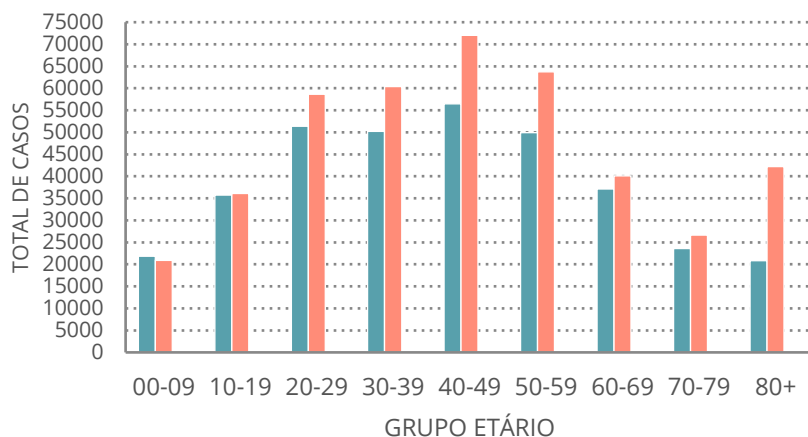
**MULHERES**

**248**

**DESCONHECIDO\***

**\*Nota**

Os casos de sexo desconhecido encontram-se sob investigação, uma vez que estes dados não são fornecidos de forma automática.



## CARACTERIZAÇÃO DOS ÓBITOS POR COVID-19

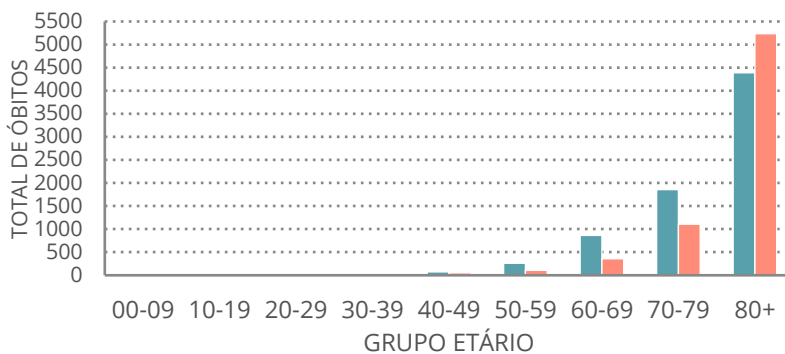
TOTAL DE ÓBITOS

**7 477**

**HOMENS**

**6 877**

**MULHERES**



**Nota metodológica**

A 16 de novembro de 2020 houve uma atualização do sistema tecnológico de análise de dados provenientes do SINAVE. Foi atualizado o número cumulativo de casos confirmados e recuperados nessa data.

Dados até dia 07-02-2021 23:59:59

## DISTRIBUIÇÃO GEOGRÁFICA DOS CASOS CONFIRMADOS

CONCELHO / INCIDÊNCIA CUMULATIVA A 14 DIAS (20/01/2021 a 02/02/2021) / GRUPO DE INCIDÊNCIA

Abrantes	1096	≥960	Arronches	1596	≥960	Castro Daire	2091	≥960
Águeda	1359	≥960	Arruda dos Vinhos	1972	≥960	Castro Marim	2517	≥960
Aguiar da Beira	4751	≥960	Aveiro	1083	≥960	Castro Verde	1310	≥960
Alandroal	1843	≥960	Avis	471	240-479,9	Celorico da Beira	1241	≥960
Albergaria-a-Velha	1027	≥960	Azambuja	1576	≥960	Celorico de Basto	1166	≥960
Albufeira	869	480-959,9	Baião	1493	≥960	Chamusca	1142	≥960
Alcácer do Sal	2127	≥960	Barcelos	1786	≥960	Chaves	905	480-959,9
Alcanena	2061	≥960	Barrancos	918	480-959,9	Cinfães	959	480-959,9
Alcobaça	1253	≥960	Barreiro	1960	≥960	Coimbra	2414	≥960
Alcochete	1895	≥960	Batalha	1021	≥960	Condeixa-a-Nova	1929	≥960
Alcoutim	1019	≥960	Beja	1689	≥960	Constância	645	480-959,9
Alenquer	1771	≥960	Belmonte	1922	≥960	Coruche	1557	≥960
Alfândega da Fé	2923	≥960	Benavente	2072	≥960	Corvo	431	240-479,9
Alijó	856	480-959,9	Bombarral	1290	≥960	Covilhã	1738	≥960
Aljezur	125	120-239,9	Borba	1188	≥960	Crato	575	480-959,9
Aljustrel	2571	≥960	Boticas	3081	≥960	Cuba	2133	≥960
Almada	2000	≥960	Braga	1204	≥960	Elvas	1349	≥960
Almeida	4254	≥960	Bragança	1577	≥960	Entroncamento	900	480-959,9
Almeirim	1388	≥960	Cabeceiras de Basto	928	480-959,9	Espinho	1430	≥960
Almodôvar	595	480-959,9	Cadaval	826	480-959,9	Esposende	1407	≥960
Alpiarça	1020	≥960	Caldas da Rainha	1439	≥960	Estarreja	1000	≥960
Alter do Chão	758	480-959,9	Calheta [R.A. Açores]	31	20-59	Estremoz	2255	≥960
Alvaiázere	3077	≥960	Calheta [R.A. Madeira]	405	240-479,9	Évora	1068	≥960
Alvito	444	240-479,9	Câmara de Lobos	1185	≥960	Fafe	1211	≥960
Amadora	2201	≥960	Caminha	2507	≥960	Faro	1316	≥960
Amarante	1216	≥960	Campo Maior	2057	≥960	Felgueiras	1044	≥960
Amares	976	≥960	Cantanhede	1791	≥960	Ferreira do Alentejo	778	480-959,9
Anadia	1486	≥960	Carraceda de Ansiães	812	480-959,9	Ferreira do Zêzere	2035	≥960
Angra do Heroísmo	109	60-119,9	Carregal do Sal	1489	≥960	Figueira da Foz	1055	≥960
Ansião	3057	≥960	Cartaxo	1191	≥960	Figueira de Castelo Rodrigo	2167	≥960
Arcos de Valdevez	2342	≥960	Cascais	1658	≥960	Figueiró dos Vinhos	1796	≥960
Arganil	2424	≥960	Castanheira de Pêra	2104	≥960	Fornos de Algodres	1369	≥960
Armamar	1889	≥960	Castelo Branco	1439	≥960	Freixo de Espada à Cinta	1122	≥960
Arouca	1105	≥960	Castelo de Paiva	1229	≥960	Fronteira	3766	≥960
Arraiolos	1054	≥960	Castelo de Vide	6680	≥960	Funchal	504	480-959,9

Dados até dia 02-02-2021 23:59:59

## DISTRIBUIÇÃO GEOGRÁFICA DOS CASOS CONFIRMADOS

CONCELHO / INCIDÊNCIA CUMULATIVA A 14 DIAS (20/01/2021 a 02/02/2021) / GRUPO DE INCIDÊNCIA

Fundão	1921	≥960	Marinha Grande	756	480-959,9	Odemira	732	480-959,9
Gavião	1563	≥960	Marvão	1298	≥960	Odivelas	2315	≥960
Góis	1708	≥960	Matosinhos	956	480-959,9	Oeiras	2004	≥960
Golegã	843	480-959,9	Mealhada	2104	≥960	Oleiros	740	480-959,9
Gondomar	1116	≥960	Mêda	2660	≥960	Olhão	1054	≥960
Gouveia	1098	≥960	Melgaço	2558	≥960	Oliveira de Azeméis	1466	≥960
Grândola	2384	≥960	Mértola	1563	≥960	Oliveira de Frades	2597	≥960
Guarda	1514	≥960	Mesão Frio	1034	≥960	Oliveira do Bairro	1157	≥960
Guimarães	1386	≥960	Mira	947	480-959,9	Oliveira do Hospital	1724	≥960
Horta	200	120-239,9	Miranda do Corvo	1841	≥960	Ourém	1478	≥960
Idanha-a-Nova	696	480-959,9	Miranda do Douro	1245	≥960	Ourique	1237	≥960
Ílhavo	1194	≥960	Mirandela	1728	≥960	Ovar	1482	≥960
Lagoa	496	480-959,9	Mogadouro	1442	≥960	Paços de Ferreira	628	480-959,9
Lagoa [R.A. Açores]	54	20-59	Moimenta da Beira	2825	≥960	Palmela	2370	≥960
Lagos	843	480-959,9	Moita	2004	≥960	Pampilhosa da Serra	1437	≥960
Lajes das Flores	68	60-119,9	Monção	1522	≥960	Paredes	762	480-959,9
Lajes do Pico	134	120-239,9	Monchique	1221	≥960	Paredes de Coura	2566	≥960
Lamego	1559	≥960	Mondim de Basto	720	480-959,9	Pedrógão Grande	1613	≥960
Leiria	1008	≥960	Monforte	807	480-959,9	Penacova	2169	≥960
Lisboa	2123	≥960	Montalegre	1011	≥960	Penafiel	899	480-959,9
Loulé	1330	≥960	Montemor-o-Novo	1432	≥960	Penalva do Castelo	1588	≥960
Loures	2206	≥960	Montemor-o-Velho	2026	≥960	Penamacor	1073	≥960
Lourinhã	1404	≥960	Montijo	1437	≥960	Penedono	5789	≥960
Lousã	1049	≥960	Mora	580	480-959,9	Penela	2446	≥960
Lousada	892	480-959,9	Mortágua	852	480-959,9	Peniche	1611	≥960
Mação	878	480-959,9	Moura	2318	≥960	Peso da Régua	1268	≥960
Macedo de Cavaleiros	999	≥960	Mourão	531	480-959,9	Pinhel	2009	≥960
Machico	556	480-959,9	Murça	1355	≥960	Pombal	1479	≥960
Madalena	119	60-119,9	Murtosa	992	≥960	Ponta Delgada	122	120-239,9
Mafra	2197	≥960	Nazaré	1525	≥960	Ponta do Sol	372	240-479,9
Maia	843	480-959,9	Nelas	1357	≥960	Ponte da Barca	2326	≥960
Mangualde	1594	≥960	Nisa	709	480-959,9	Ponte de Lima	2166	≥960
Manteigas	2428	≥960	Nordeste	82	60-119,9	Ponte de Sor	1907	≥960
Marco de Canaveses	800	480-959,9	Óbidos	1376	≥960	Portalegre	861	480-959,9

Dados até dia 02-02-2021 23:59:59

## DISTRIBUIÇÃO GEOGRÁFICA DOS CASOS CONFIRMADOS

CONCELHO / INCIDÊNCIA CUMULATIVA A 14 DIAS (20/01/2021 a 02/02/2021) / GRUPO DE INCIDÊNCIA

Portel	1064	≥960	São Roque do Pico	61	60-119,9	Valpaços	1417	≥960
Portimão	640	480-959,9	São Vicente	78	60-119,9	Velas	0	<20
Porto	928	480-959,9	Sardoal	1230	≥960	Vendas Novas	915	480-959,9
Porto de Mós	1487	≥960	Sátão	2850	≥960	Viana do Alentejo	1088	≥960
Porto Moniz	128	120-239,9	Seia	1920	≥960	Viana do Castelo	1354	≥960
Porto Santo	288	240-479,9	Seixal	2086	≥960	Vidigueira	472	240-479,9
Póvoa de Lanhoso	1502	≥960	Sernancelhe	3873	≥960	Vieira do Minho	1554	≥960
Póvoa de Varzim	1889	≥960	Serpa	874	480-959,9	Vila da Praia da Vitória	117	60-119,9
Povoação	135	120-239,9	Sertã	652	480-959,9	Vila de Rei	2287	≥960
Proença-a-Nova	397	240-479,9	Sesimbra	2401	≥960	Vila do Bispo	233	120-239,9
Redondo	1684	≥960	Setúbal	2964	≥960	Vila do Conde	1627	≥960
Reguengos de Monsaraz	1697	≥960	Sever do Vouga	1889	≥960	Vila do Porto	53	20-59
Resende	2062	≥960	Silves	726	480-959,9	Vila Flor	2515	≥960
Ribeira Brava	354	240-479,9	Sines	817	480-959,9	Vila Franca de Xira	2374	≥960
Ribeira de Pena	1779	≥960	Sintra	2370	≥960	Vila Franca do Campo	480	480-959,9
Ribeira Grande	661	480-959,9	Sobral de Monte Agraço	1746	≥960	Vila Nova da Barquinha	804	480-959,9
Rio Maior	3504	≥960	Soure	1338	≥960	Vila Nova de Cerveira	1582	≥960
Sabrosa	1217	≥960	Sousel	884	480-959,9	Vila Nova de Famalicão	1476	≥960
Sabugal	2504	≥960	Tábua	3352	≥960	Vila Nova de Foz Côa	1784	≥960
Salvaterra de Magos	2155	≥960	Tabuaço	961	≥960	Vila Nova de Gaia	976	≥960
Santa Comba Dão	1445	≥960	Tarouca	2255	≥960	Vila Nova de Paiva	2134	≥960
Santa Cruz	757	480-959,9	Tavira	913	480-959,9	Vila Nova de Poiares	1124	≥960
Santa Cruz da Graciosa	48	20-59	Terras de Bouro	1085	≥960	Vila Pouca de Aguiar	903	480-959,9
Santa Cruz das Flores	185	120-239,9	Tomar	1649	≥960	Vila Real	1157	≥960
Santa Maria da Feira	1500	≥960	Tondela	1791	≥960	Vila Real de Santo António	2101	≥960
Santa Marta de Penaguião	879	480-959,9	Torre de Moncorvo	598	480-959,9	Vila Velha de Ródão	1050	≥960
Santana	134	120-239,9	Torres Novas	1031	≥960	Vila Verde	1603	≥960
Santarém	1520	≥960	Torres Vedras	1592	≥960	Vila Viçosa	1032	≥960
Santiago do Cacém	1177	≥960	Trancoso	1442	≥960	Vimioso	447	240-479,9
Santo Tirso	1101	≥960	Trofa	1364	≥960	Vinhais	1704	≥960
São Brás de Alportel	787	480-959,9	Vagos	858	480-959,9	Viseu	2152	≥960
São João da Madeira	1430	≥960	Vale de Cambra	1824	≥960	Vizela	1159	≥960
São João da Pesqueira	4730	≥960	Valença	1685	≥960	Vouzela	2162	≥960
São Pedro do Sul	1805	≥960	Valongo	895	480-959,9			

Dados até dia 02-02-2021 23:59:59

## DISTRIBUIÇÃO GEOGRÁFICA DOS CASOS CONFIRMADOS

CONCELHO / INCIDÊNCIA CUMULATIVA A 14 DIAS / GRUPO DE INCIDÊNCIA

### NOTA METODOLÓGICA

Um **caso** corresponde a um caso confirmado de infeção a SARS-CoV-2/ COVID-19 notificado no Sistema Nacional de Vigilância Epidemiológica (SINAVE), quer através de uma notificação laboratorial como de uma notificação clínica. As notificações laboratoriais, as notificações clínicas e os respetivos inquéritos epidemiológicos são unificados através do número de utente.

A **data** utilizada corresponde à data de notificação do caso confirmado, constante na informação do inquérito epidemiológico, na primeira notificação clínica referindo um resultado positivo ou na primeira notificação laboratorial com resultado positivo.

Para a atribuição do **concelho** ao caso, é utilizada a morada de ocorrência identificada no inquérito epidemiológico ou na primeira notificação clínica com indicação de resultado positivo. Nos casos em que a morada de ocorrência é omissa, é utilizada a morada de residência do caso, registada no Registo Nacional de Utentes do Serviço Nacional de Saúde.

A **Incidência Cumulativa a 14 dias** de infeção por SARS-CoV-2/ COVID-19 corresponde ao quociente entre o número de novos casos confirmados nos 14 dias anteriores ao momento de análise e a população residente estimada, por concelho, a 31 de dezembro de 2019, pelo Instituto Nacional de Estatística, IP. Habitualmente é expressa em número de casos por 100 000 habitantes.

Exemplo: Nos 14 dias anteriores ao dia de análise, 50 casos de infeção por SARS-CoV-2/ COVID-19 foram atribuídos a um determinado concelho, com uma população residente de 150 000 habitantes.

Incidência cumulativa a 14 dias =  $(50/150\ 000) \times 100\ 000 = 33,3$  casos por 100 000 hab.

A classificação é realizada de acordo com as categorias utilizadas pelo Centro Europeu de Prevenção e Controlo das Doenças:

Incidência cumulativa a 14 dias
Abaixo de 20,0
Entre 20,0 e 59,9
Entre 60,0 e 119,9
Entre 120,0 e 239,9
Entre 240,0 e 479,9
Entre 480 e 959,9
Acima de 960